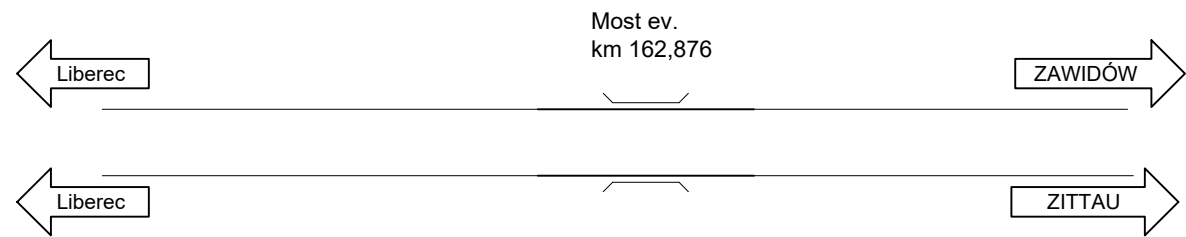
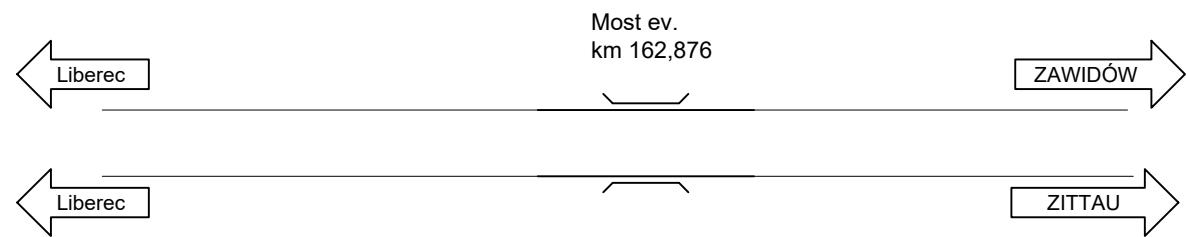


Schémata stavebních postupů

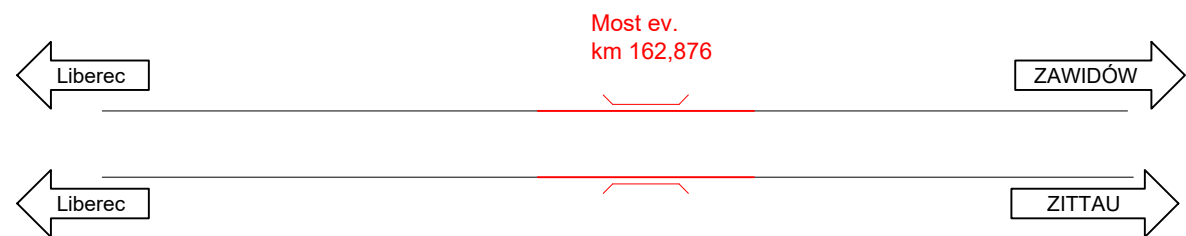
Stávající stav



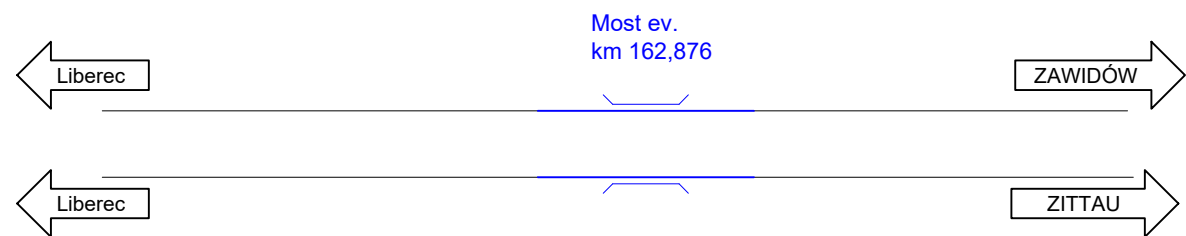
Přípravné práce



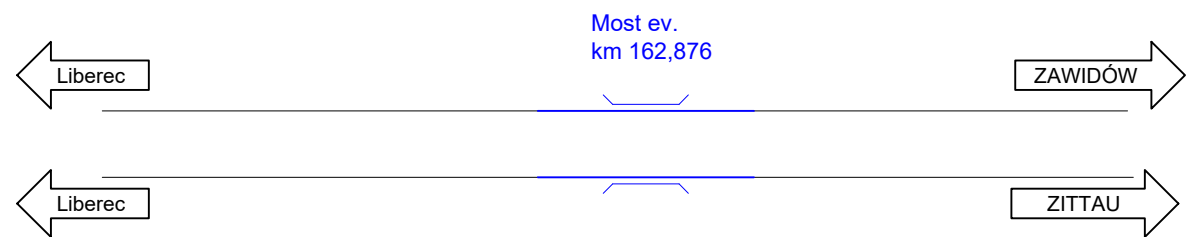
Stavební postup č.1



Dokončovací práce



Definitivní stav



162,7 162,8 162,9 163

LEGENDA:

- Stávající stav:
- Demolice / demontáže:
- Zřizuje / staví se v postupu:
- Definitivní stav:

Orientační schéma:

Razítko oprávněné osoby:

Podpis:

Datum:

| | | | |
|---------|------------|--|-------------------|
| Revize: | Datum: | Popis: | Kontroloval: |
| P01 | 25.5.2021 | Pracovní verze dokumentace k připomínkám | Ing. Dávid Kuczik |
| 001 | 25.10.2021 | Definitivní verze dokumentace | Ing. Dávid Kuczik |
| | | | |
| | | | |

| | | |
|---------------------|---|--|
| Stavebník/Investor: | Správa železnic, státní organizace | |
| Adresa: | Dlážděná 1003/7, 110 00 Praha 1 | |
| Zástupce investora: | Stavební správa západ | |
| Adresa: | Sokolovská 1995/278, 190 00 Praha 9 | |

| | | |
|--------------------|---|--|
| Zhotovitel stavby: | SAGASTA s.r.o. | |
| Adresa: | Novodvorská 1010/14, 142 00, Praha 4 - Lhotka | |
| Kontakt: | T: +420 261 344 100 E: info@sagasta.cz | |

| | | |
|---------------------|---|--|
| Zhotovitel objektu: | SAGASTA s.r.o. | |
| Adresa: | Novodvorská 1010/14, 142 00, Praha 4 - Lhotka | |
| Kontakt: | T: +420 261 344 100 E: info@sagasta.cz | |

| | | | |
|--------------------------|-------------------|-----------------------|---------------------|
| Hlavní projektant (HIP): | Specialista: | Odpovědný projektant: | Zpracovatel: |
| Ing. Dávid Kuczik | Ing. Dávid Kuczik | Ing. Jan Löffelmann | Ing. Jan Löffelmann |

| | | | |
|----------------------------|--|-------------------------------|----------|
| Název stavby/akce: | Rekonstrukce mostu v km 162,879 trati Liberec - Černousy | Označení (S-kód): S632000171 | |
| | | Označení zhotovitele: 120 123 | |
| Název části: | Souhrnná technická zpráva | Označení části: B.8 | |
| Název objektu: | Zásady organizace výstavby | Číslo objektu/komplexu: | |
| Název přílohy: | Schémata stavebních postupů | Číslo přílohy: 2. 003 | |
| Název dílčí části přílohy: | - | Paré: | |
| Kraj: | Katastrální území: Růžodol I [682209] | TUDU: 0951 02 | |
| Liberecký | | | |
| Stupeň dokumentace: | Datum zpracování: | Formáty: | Měřítko: |
| DUSP | 25.05.2021 | 1 X A4 | |

S-kód: S 6 3 2 0 0 0 1 7 1 - D U S P - B 8 X X X X - X X X X X X X X - X X - 2 - 0 0 1 - 0 0 1

Stupeň dokumentace: Část: Objekt: Podobjekt: Příloha: Revize: